COMUNE DI CORTONA
Provincia di Arezzo

CATASTO DEI BOSCHI E DEI PASCOLI

PERCORSI DAL FUOCO

(L. 353/2000 e L.R. 39/2000)

TAVOLE GRAFICHE INCENDI DEGLI ULTIMI 5 ANNI



ANNO 2025

Censimento aree interessate da incendi boschivi fino all'anno 2024

Cortona, settembre 2026

Il Responsabile del Procedimento
Arch. Aleandro Carta

La dirigente
Ing. Marica Bruni

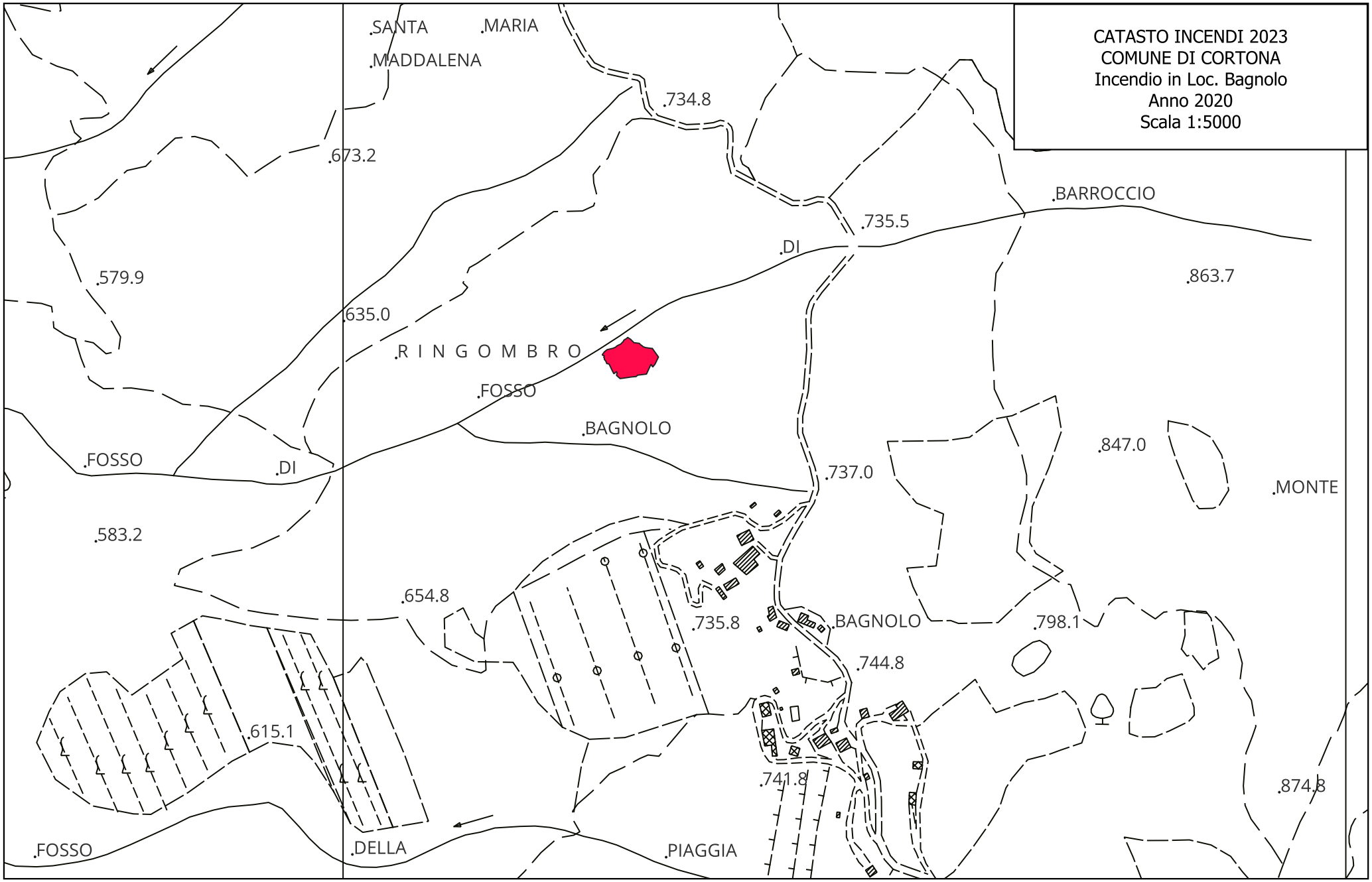
CATASTO INCENDI 2023
COMUNE DI CORTONA
Incendio in Loc. Bagnolo
Anno 2020
Scala 1:5000
.SANTA .MARIA
.MADDALENA
.734.8
.673.2
.BARROCCIO
.735.5
.DI
.579.9
.863.7
.635.0
.R I N G O M B R O
.FOSSO
.BAGNOLO
.FOSSO
.DI
.737.0
.847.0
.MONTE
.583.2
.654.8
.735.8
.BAGNOLO
.798.1
.744.8
.615.1
.741.8
.874.8
.FOSSO
.DELLA
.PIAGGIA

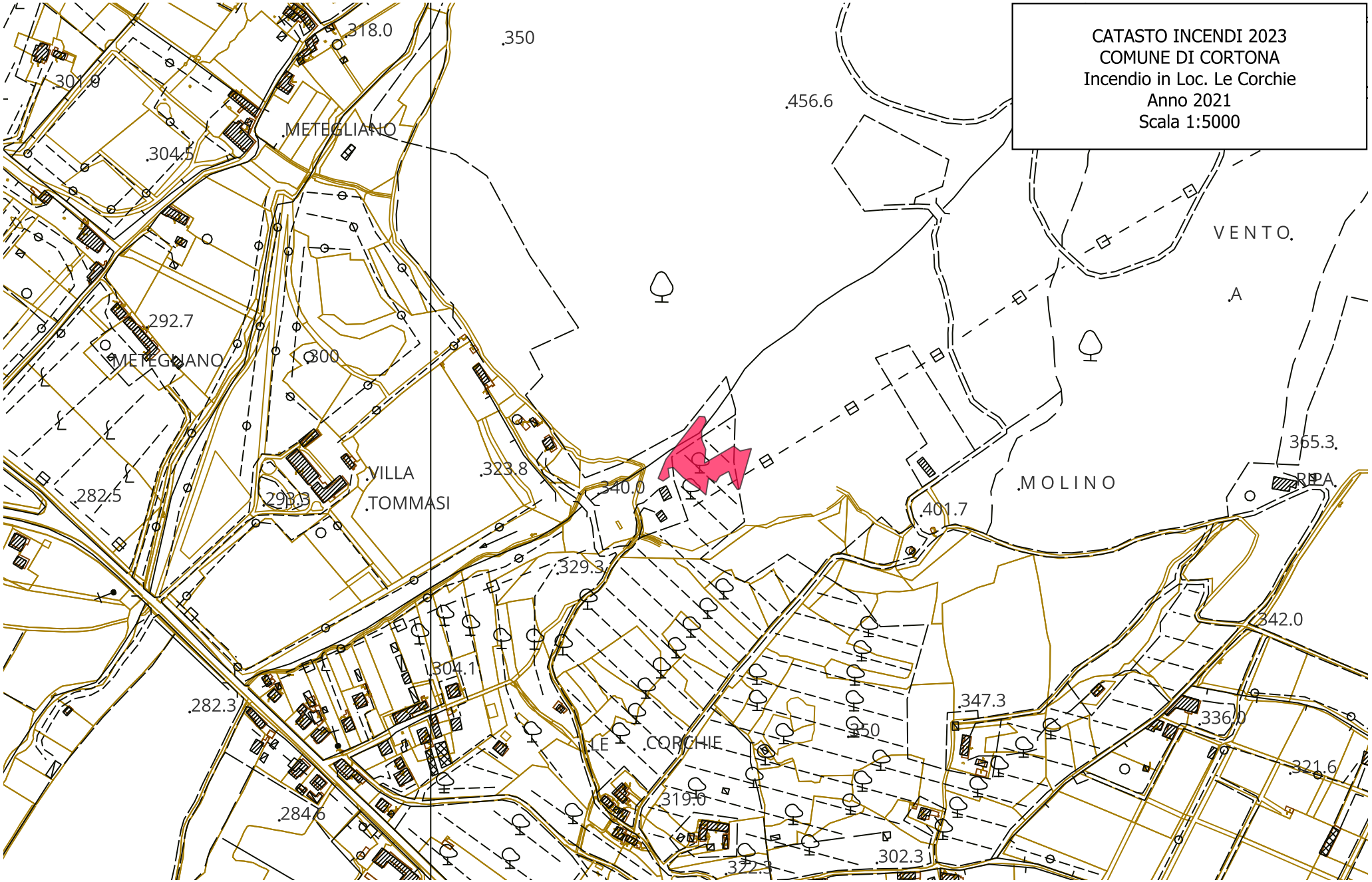
CATASTO INCENDI 2023
COMUNE DI CORTONA
Incendio in Loc. Le Corchie
Anno 2021
Scala 1:5000
318.0
350
301.0
456.6
METEGLIANO
304.5
VENTO
A
292.7
METEGLIANO
300
365.3
VILLA
TOMMASI
323.8
340.0
MOLINO
RIPA
282.5
293.3
401.7
329.3
342.0
304.1
282.3
347.3
336.0
350
LE
CORCHIE
321.6
319.0
284.6
302.3
322.3

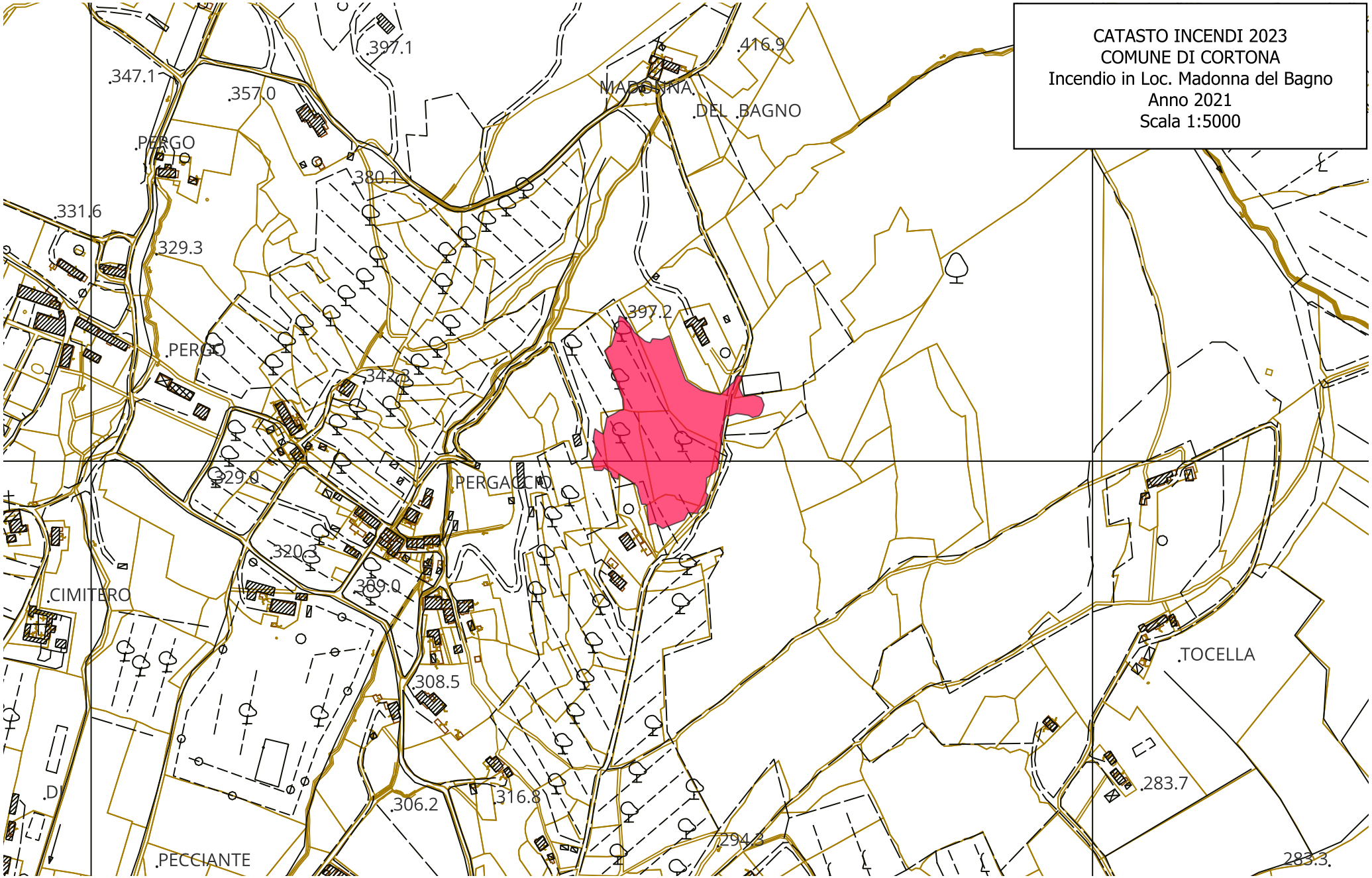
CATASTO INCENDI 2023
COMUNE DI CORTONA
Incendio in Loc. Madonna del Bagno
Anno 2021
Scala 1:5000
.347.1
.357.0
.397.1
.416.9
MADONNA
.DEL .BAGNO
.PERGO
.380.1
.331.6
.329.3
.PERGO
.397.2
.342.3
.329.0
.PERGACCIO
.320.3
.369.0
.CIMITERO
.308.5
.TOCELLA
.283.7
.306.2
.316.8
.294.3
.PECCIANTE
283.3.

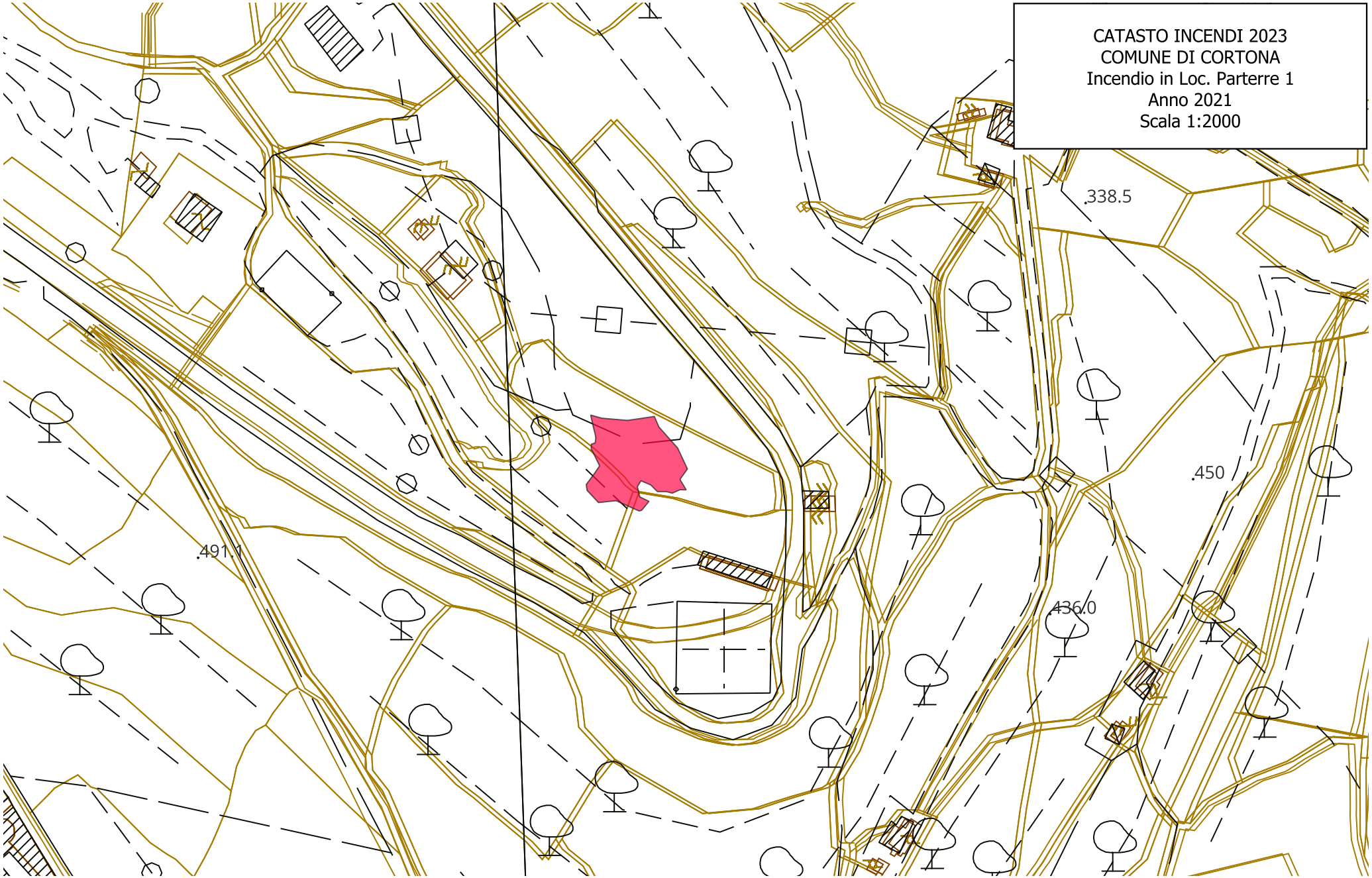
CATASTO INCENDI 2023
COMUNE DI CORTONA
Incendio in Loc. Parterre 1
Anno 2021
Scala 1:2000
338.5
450
491.1
436.0

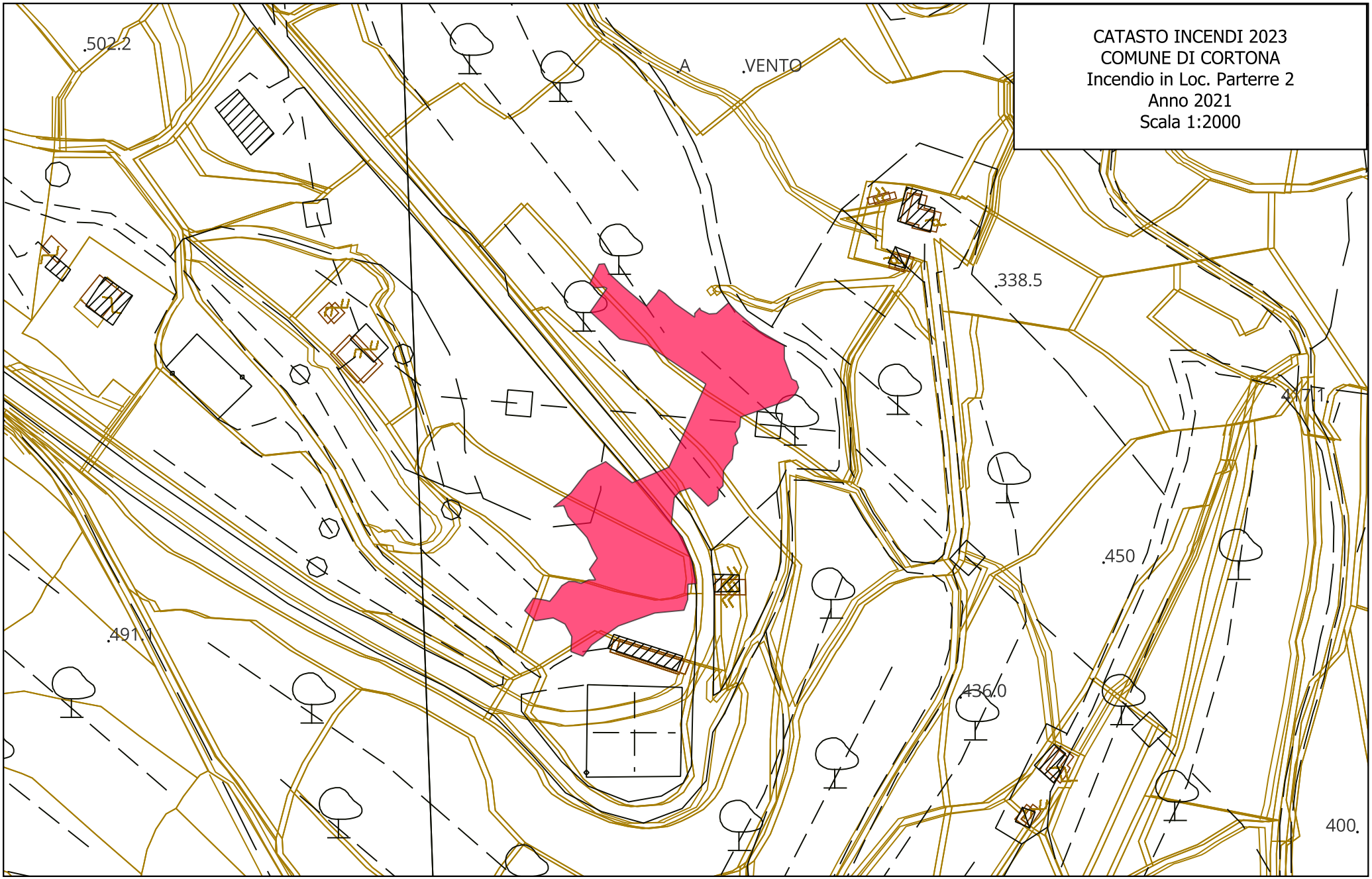
CATASTO INCENDI 2023
COMUNE DI CORTONA
Incendio in Loc. Parterre 2
Anno 2021
Scala 1:2000
.502.2
A
.VENTO
.338.5
.450
.491.1
.436.0
400.

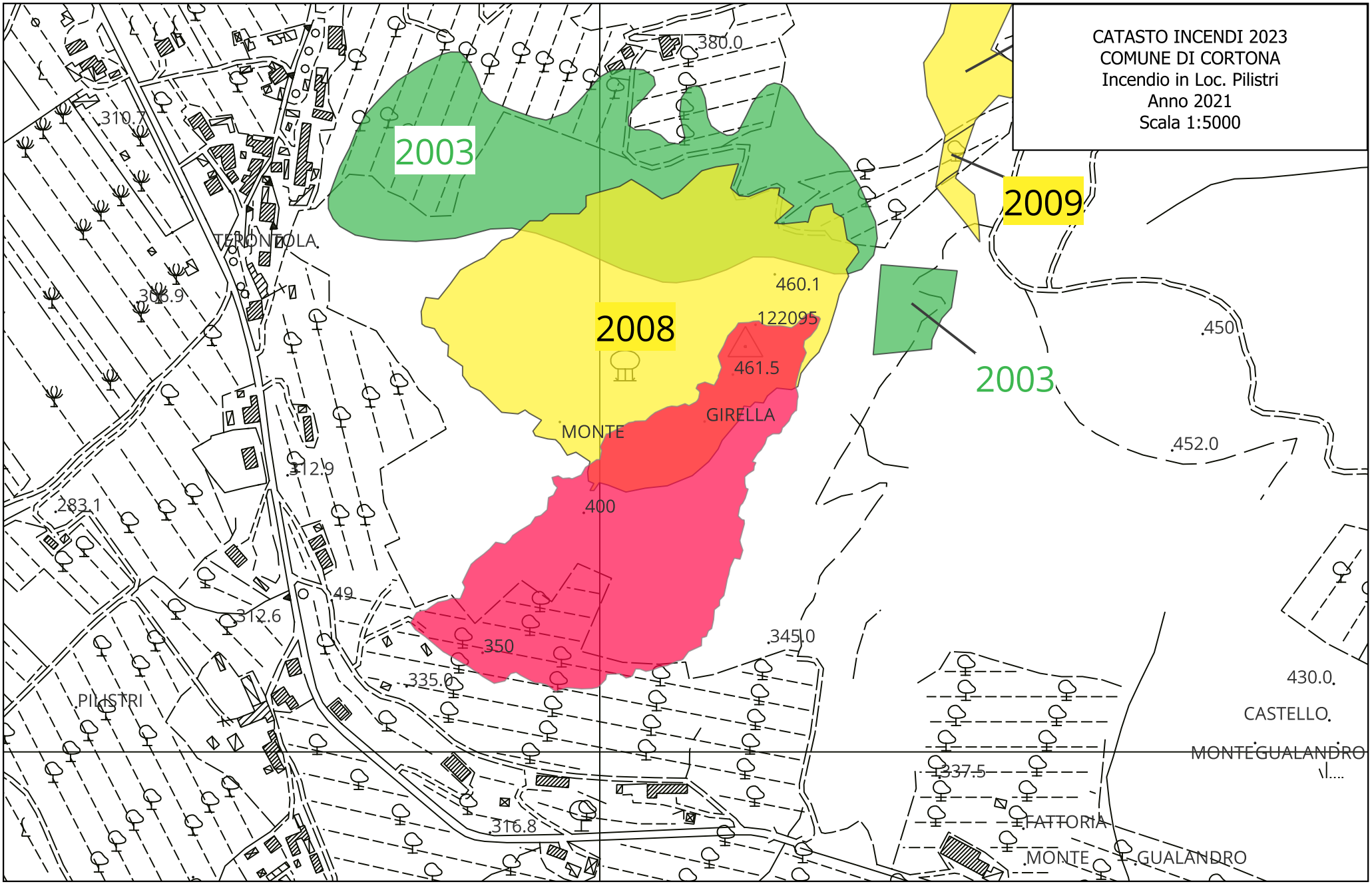
CATASTO INCENDI 2023
COMUNE DI CORTONA
Incendio in Loc. Pilistri
Anno 2021
Scala 1:5000
2003
2009
2008
2003
380.0
310.7
TERONTOLA
308.9
460.1
122095
461.5
GIRELLA
MONTE
450
452.0
312.9
283.1
400
49
312.6
350
345.0
335.0
PILISTRI
430.0
CASTELLO
MONTEGUALANDRO
337.5
FATTORIA
316.8
MONTE
GUALANDRO

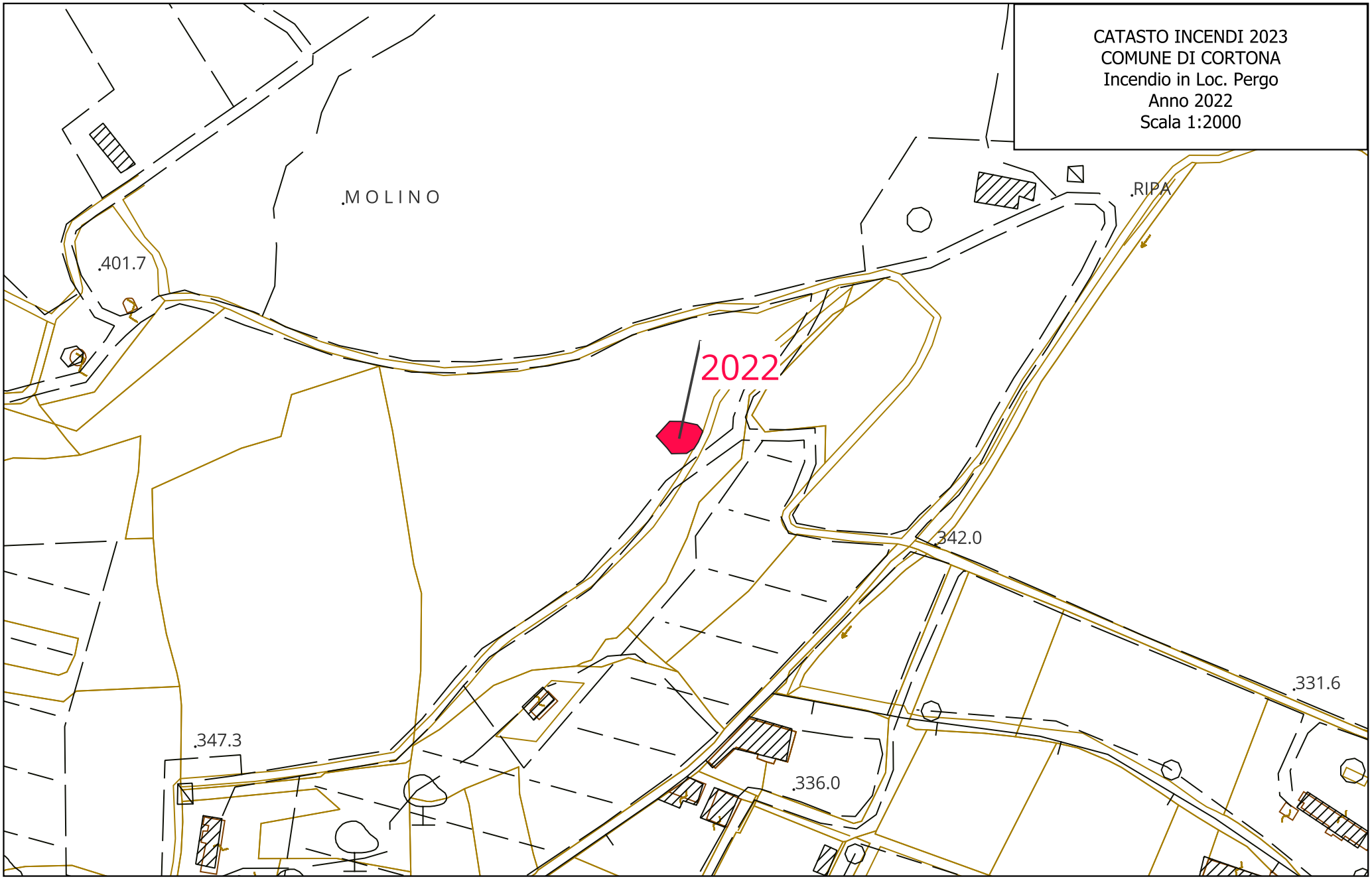
CATASTO INCENDI 2023
COMUNE DI CORTONA
Incendio in Loc. Pergo
Anno 2022
Scala 1:2000
.MOLINO
.RIPA
.401.7
2022
342.0
.331.6
.347.3
.336.0

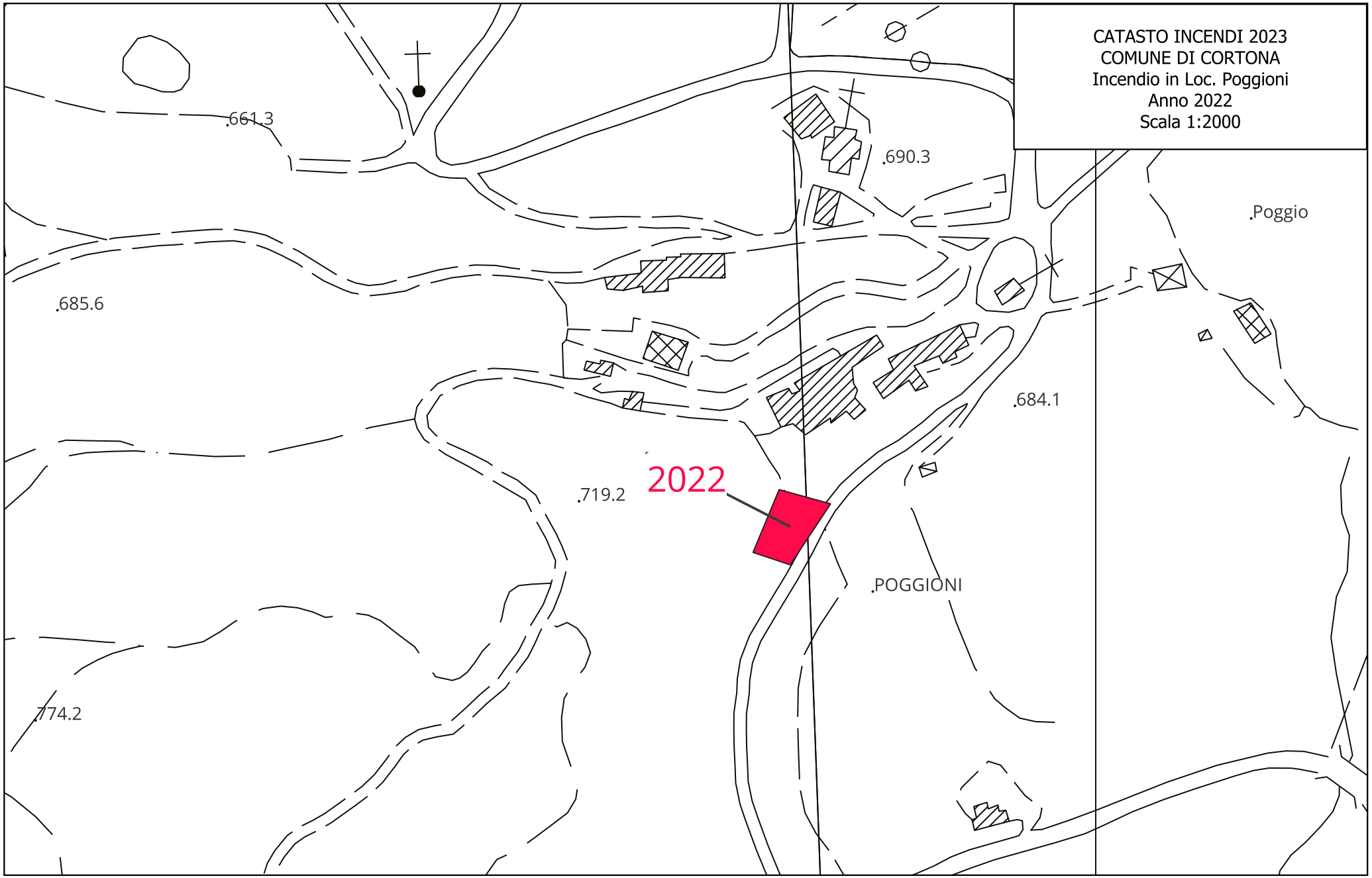
CATASTO INCENDI 2023
COMUNE DI CORTONA
Incendio in Loc. Poggioni
Anno 2022
Scala 1:2000
661.3
690.3
Poggio
685.6
684.1
2022
719.2
POGGIONI
774.2

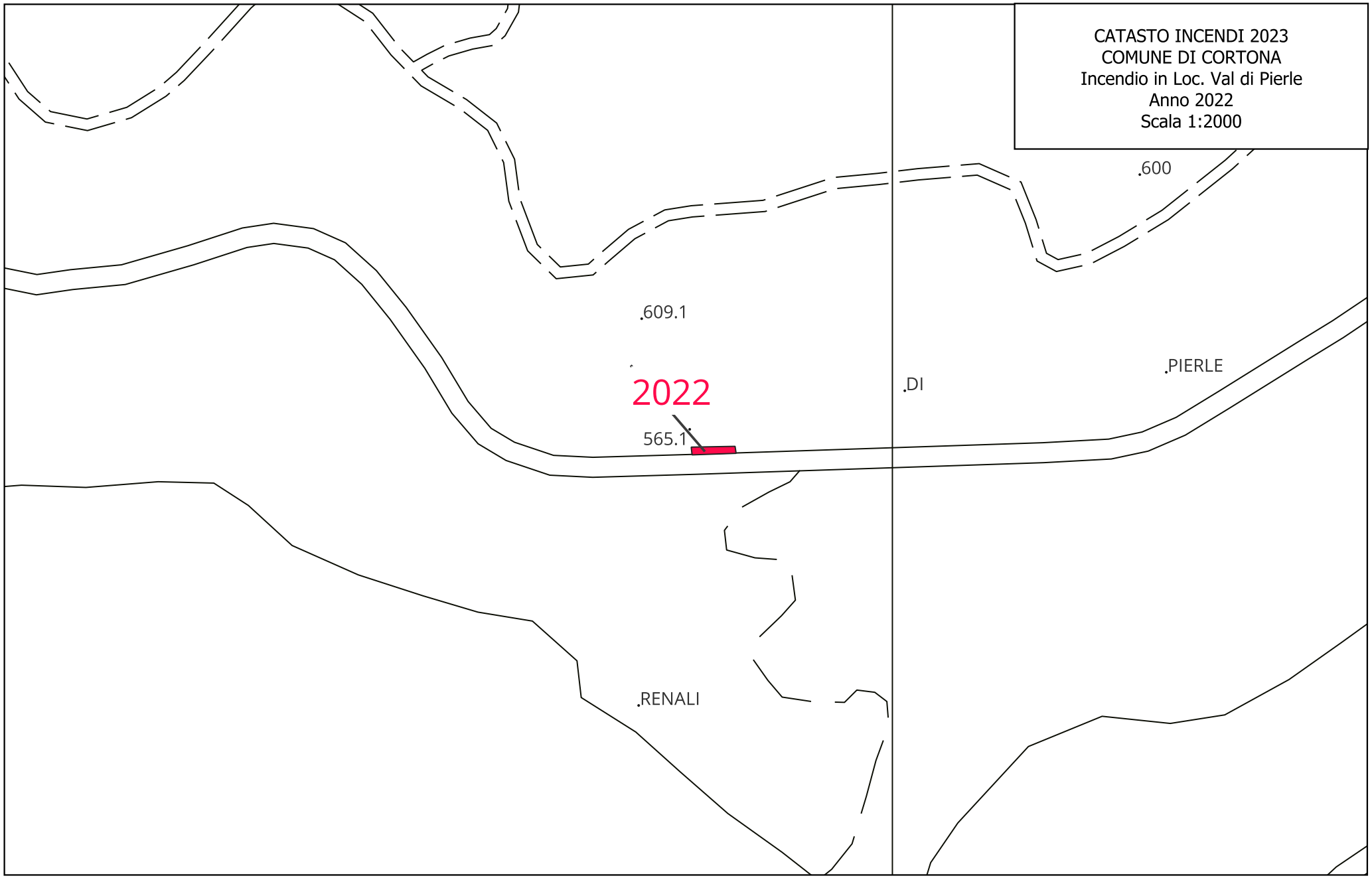
CATASTO INCENDI 2023
COMUNE DI CORTONA
Incendio in Loc. Val di Pierle
Anno 2022
Scala 1:2000
.600
.609.1
2022
565.1
.DI
.PIERLE
.RENALI

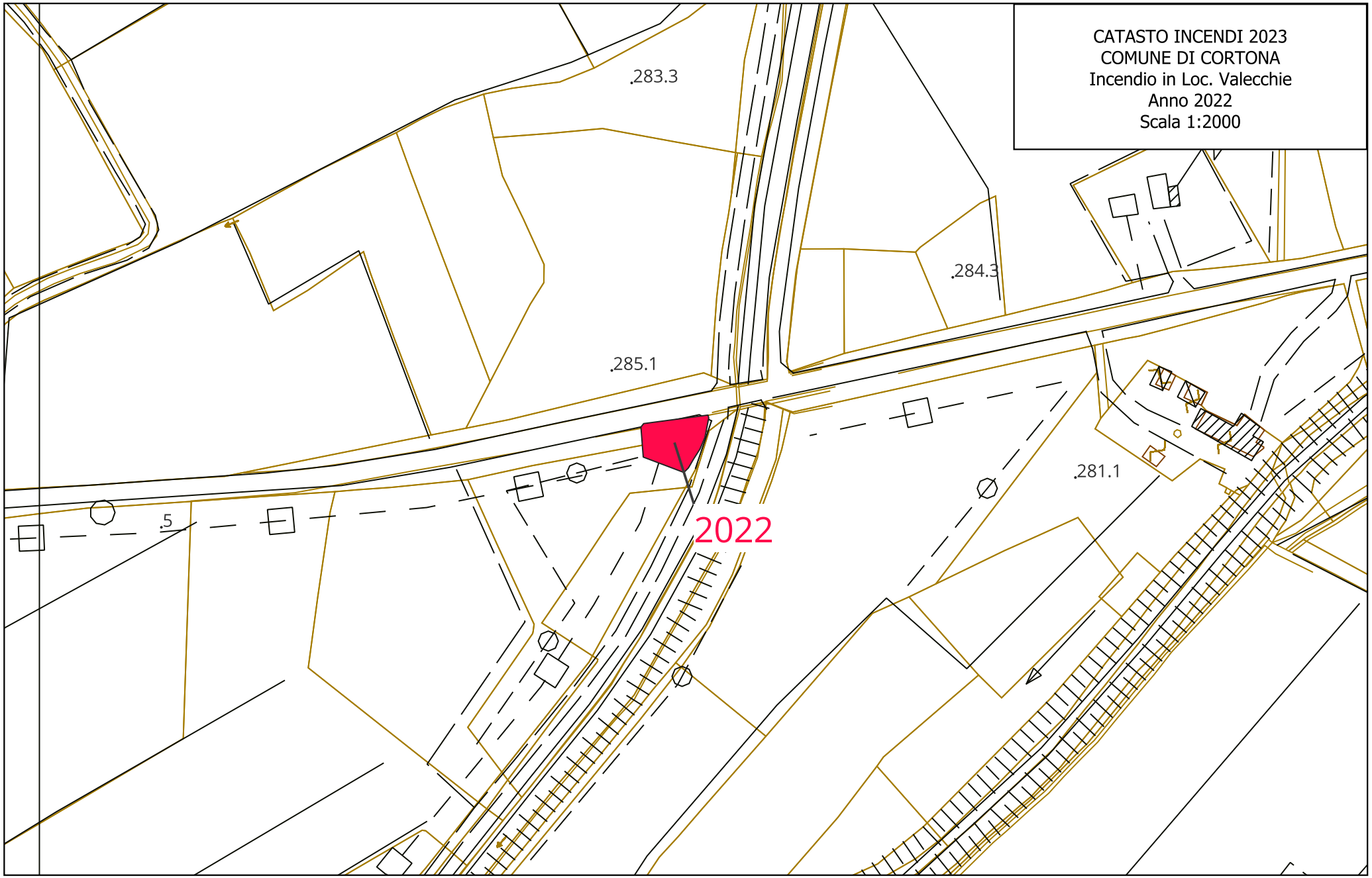
CATASTO INCENDI 2023
COMUNE DI CORTONA
Incendio in Loc. Valecchie
Anno 2022
Scala 1:2000
.283.3
.284.3
.285.1
.281.1
.5
2022

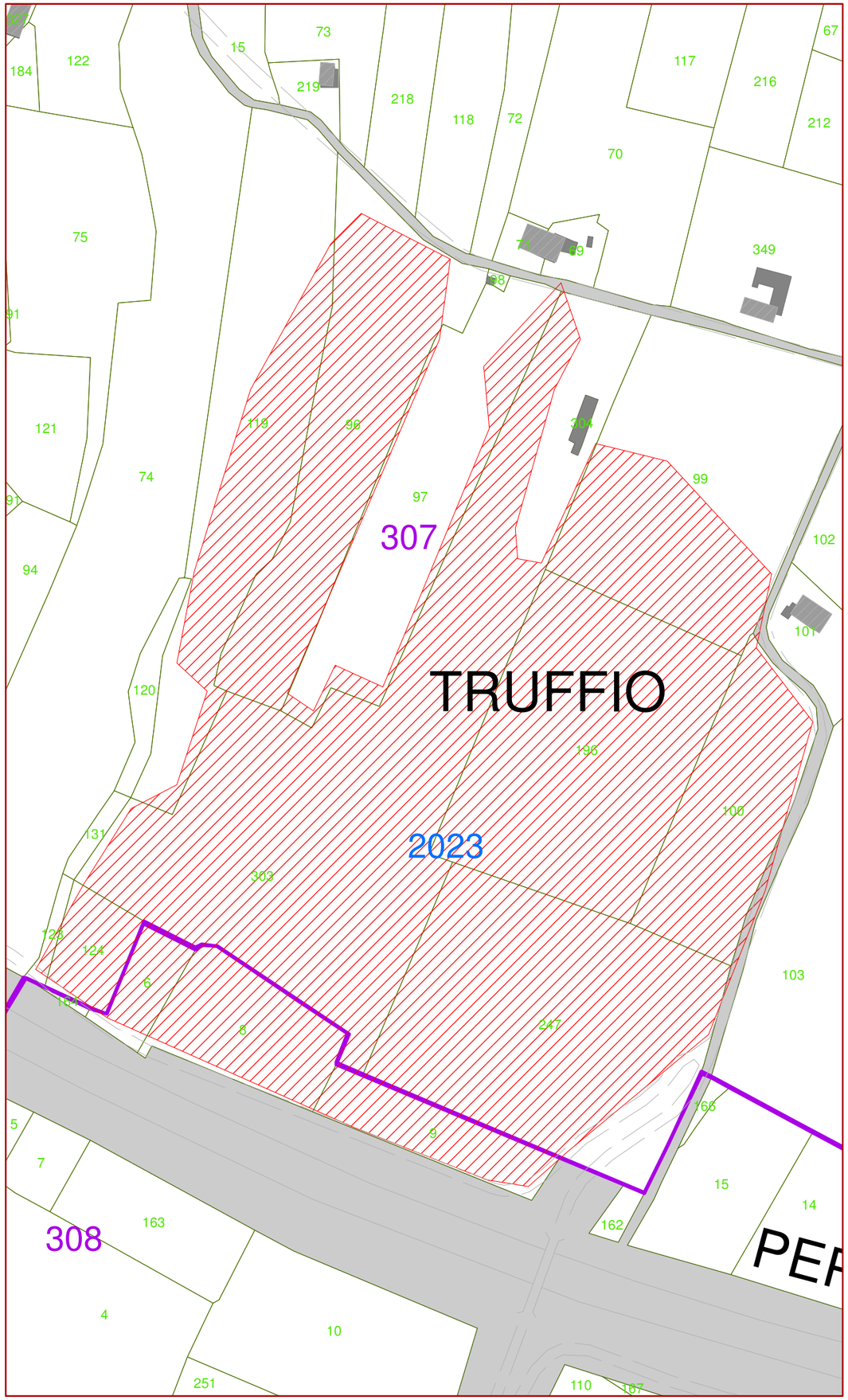

Quadri di unione

1:250.000

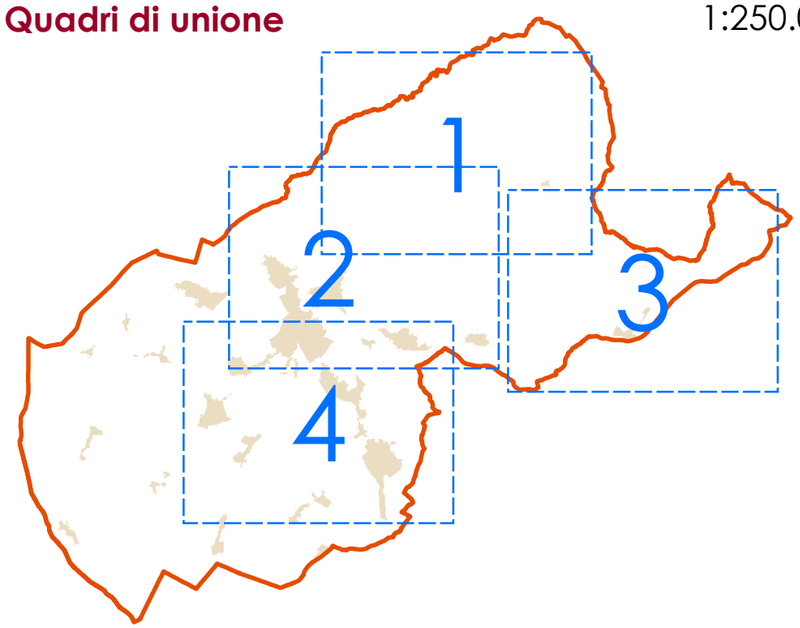

- Confine comune di CORTONA
- Centri abitati RU
- Fiumi., torrenti
- Fabbricati
- Fogli Catastali
- Particelle Catastali
- Quadri - rif. Tavole

- 2000
- 2001
- 2002
- 2003
- 2004
- 2005
- 2006
- 2007
- 2008
- 2009
- 2010
- 2013
- 2014
- 2015
- 2017
- 2019
- 2020
- 2021
- 2022
- 2023

Riferimento: S 67

Anno incendio: 2023

Data incendio: 05/09/2023

Ubicazione: S. Lorenzo

Quadro rif: 4

Foglio: 307

Particelle: 6, 8, 96, 97, 99, 119, 123, 124, 100, 196, 247, 303, strada

Comune di:

CORTONA

Provincia di AREZZO

CITTÀ DI CORTONA

L. 353 /2000
L.R 39/2000
Incendi boschivi

Aggiornamento AREE PERCORSE DAL FUOCO Anno 2024

Tavola: S

Oggetto:

Scheda incendio aree percorse dal fuoco

Sindaco:
Luciano Meoni

Responsabile dell'area tecnica:
Ing. Marica Bruni

Responsabile del procedimento:
Arch. Aleandro Carta

Scala: 1:2.000

Data: Settembre 2024

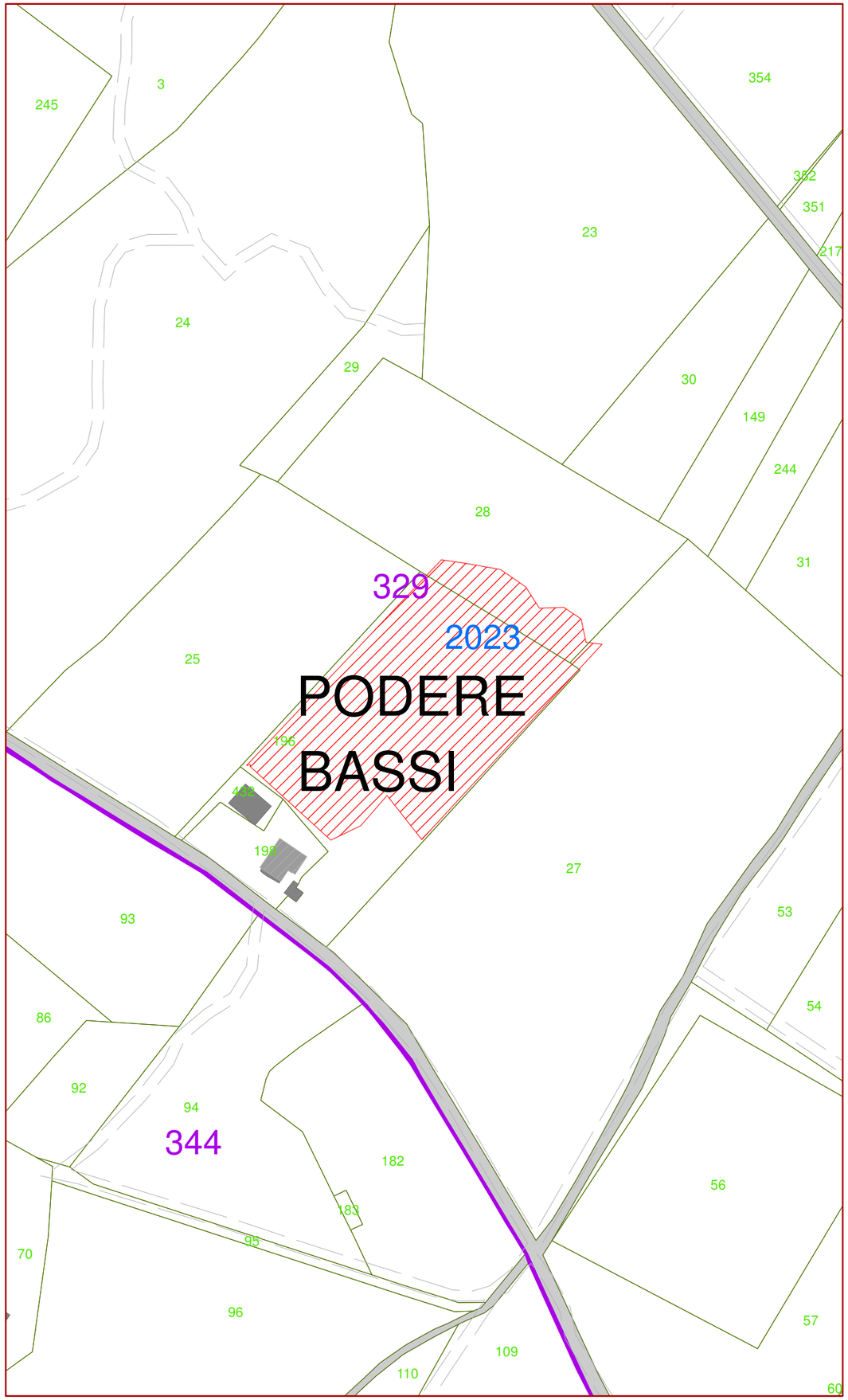

Quadri di unione

1:250.000

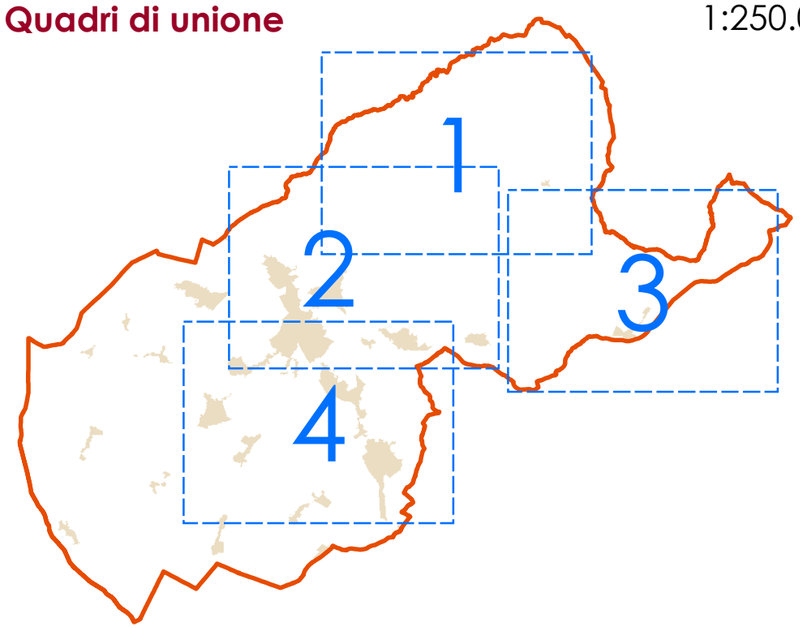

- Confine comune di CORTONA
- Centri abitati RU
- Fiumi., torrenti
- Fabbricati
- Fogli Catastali
- Particelle Catastali
- Quadri - rif. Tavole

- 2000
- 2001
- 2002
- 2003
- 2004
- 2005
- 2006
- 2007
- 2008
- 2009
- 2010
- 2013
- 2014
- 2015
- 2017
- 2019
- 2020
- 2021
- 2022
- 2023

Riferimento: S 68

Anno incendio: 2023

Data incendio: 19/09/2023

Ubicazione: Pietraia

Quadro rif: 4

Foglio: 329

Particelle: 27, 28, 196

Comune di:

CORTONA

Provincia di AREZZO

CITTÀ DI CORTONA

L. 353 /2000
L.R 39/2000
Incendi boschivi

Aggiornamento AREE PERCORSE DAL FUOCO Anno 2024

Tavola: S

Oggetto:

Scheda incendio aree percorse dal fuoco

Sindaco:
Luciano Meoni

Responsabile dell'area tecnica:
Ing. Marica Bruni

Responsabile del procedimento:
Arch. Aleandro Crata

Scala: 1:2.000

Data: Settembre 2024