COMUNE DI CORTONA
Provincia di Arezzo

CATASTO DEI BOSCHI E DEI PASCOLI

PERCORSI DAL FUOCO

(L. 353/2000 e L.R. 39/2000)

TAVOLE GRAFICHE

Tavole – Quadro 1, 2, 3, 4



ANNO 2025

Censimento aree interessate da incendi boschivi fino all'anno 2024

Cortona, settembre 2026

Il Responsabile del Procedimento
Arch. Aleandro Carta

La dirigente
Ing. Marica Bruni

Quadri di unione

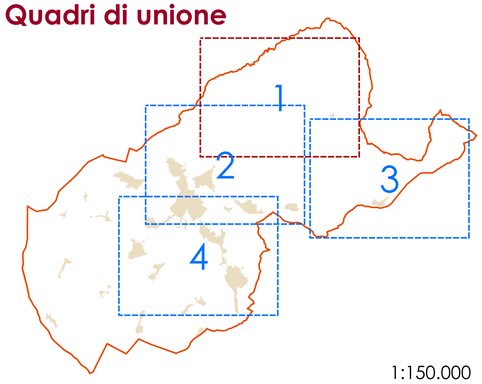

Legenda

- *Confine comune di CORTONA*
- *Centri abitati RU*
- *Fiumi,, torrenti*
- *Fabbricati*
- *Fogli Catastali*
- *Quadri - rif. Tavole*

Incendi Cortona 2000-2016

Anno

- *2000*
- *2001*
- *2002*
- *2003*
- *2004*
- *2005*
- *2006*
- *2007*
- *2008*
- *2009*
- *2010*
- *2013*
- *2014*
- *2015*

Incendi Cortona 2017-2024

anno

- *2017*
- *2019*
- *2020*
- *2021*
- *2022*
- *2023*

Periodizzazione incendi

- *> 20 anni*
- *15 < anni < 20*
- *10 < anni <15*
- *5 < anni < 10*
- *< 5 anni*

1:150.000

Comune di:
CORTONA
Provincia di AREZZO

L. 353 /2000
L.R 39/2000
Incendi boschivi

Aggiornamento AREE PERCORSE DAL FUOCO Anno 2024

Tavola: **1**

Oggetto:

PLANIMETRIA Quadro dal fuoco

Sindaco:
Luciano Meoni

Responsabile dell'area tecnica:
Ing. Marica Bruni

Responsabile del procedimento:
Arch. Aleandro Carta

Scala: 1:10.000
Data: Settembre 2026

Quadri di unione

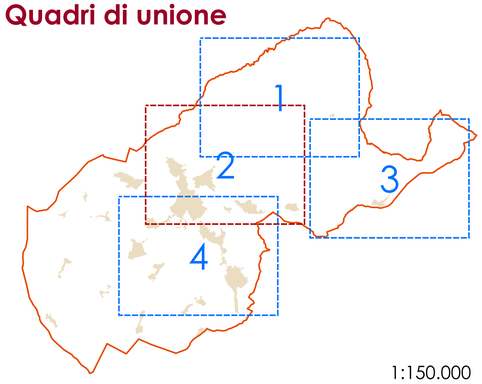

Legenda

- *Confine comune di CORTONA*
- *Centri abitati RU*
- *Fiumi,, torrenti*
- *Fabbricati*
- *Fogli Catastali*
- *Quadri - rif. Tavole*

Incendi Cortona 2000-2016

Anno
- 2000
- 2001
- 2002
- 2003
- 2004
- 2005
- 2006
- 2007
- 2008
- 2009
- 2010
- 2013
- 2014
- 2015

Incendi Cortona 2017-2024

anno
- 2017
- 2019
- 2020
- 2021
- 2022
- 2023

Periodizzazione Incendi
- *> 20 anni*
- *15 < anni < 20*
- *10 < anni <15*
- *5 < anni < 10*
- *< 5 anni*

1:150.000

Comune di:
CORTONA
Provincia di AREZZO

L. 353 /2000
L.R 39/2000
Incendi boschivi

Aggiornamento AREE PERCORSE DAL FUOCO Anno 2024

Tavola: 2

Oggetto:

PLANIMETRIA Quadro dal fuoco

Sindaco:
Luciano Meoni

Responsabile dell'area tecnica:
Ing. Marica Bruni

Responsabile del procedimento:
Arch. Aleandro Carta

Scala: 1:10.000
Data: Settembre 2026

Quadri di unione

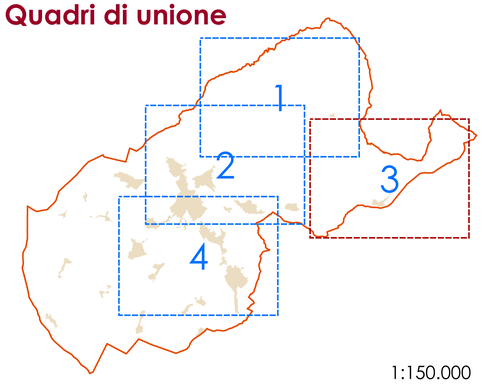

Legenda

- *Confine comune di CORTONA*
- *Centri abitati RU*
- *Fiumi., torrenti*
- *Fabbricati*
- *Fogli Catastali*
- *Quadri - rif. Tavole*

Incendi Cortona 2000-2016

Anno
- 2000
- 2001
- 2002
- 2003
- 2004
- 2005
- 2006
- 2007
- 2008
- 2009
- 2010
- 2013
- 2014
- 2015

Incendi Cortona 2017-2024

anno
- 2017
- 2019
- 2020
- 2021
- 2022
- 2023

Periodizzazione incendi
- *> 20 anni*
- *15 < anni < 20*
- *10 < anni <15*
- *5 < anni < 10*
- *< 5 anni*

1:150.000

Comune di:
CORTONA
Provincia di AREZZO

L. 353 /2000
L.R 39/2000
Incendi boschivi

Aggiornamento AREE PERCORSE DAL FUOCO Anno 2024

Tavola: **3**

Oggetto:

PLANIMETRIA Quadro dal fuoco

Sindaco:
Luciano Meoni

Responsabile dell'area tecnica:
Ing. Marica Bruni

Responsabile del procedimento:
Arch. Aleandro Carta

Scala: 1:10.000
Data: Settembre 2026

Quadri di unione

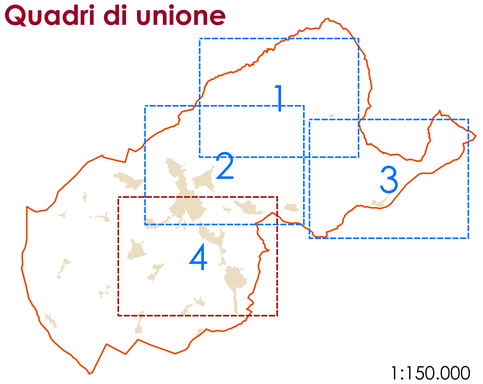

Legenda

- Confine comune di CORTONA
- Centri abitati RU
- Fiumi,. torrenti
- Fabbricati
- Fogli Catastali
- Quadri - rif. Tavole

Incendi Cortona 2000-2016 Anno	Incendi Cortona 2017-2024 anno
2000	2017
2001	2019
2002	2020
2003	2021
2004	2022
2005	2023
2006	
2007	
2008	
2009	
2010	
2013	
2014	
2015	

Periodizzazione incendi

- > 20 anni
- 15 < anni < 20
- 10 < anni <15
- 5 < anni < 10
- < 5 anni

1:150.000

Comune di:
CORTONA
Provincia di AREZZO

L. 353 /2000
L.R 39/2000
Incendi boschivi

Aggiornamento AREE PERCORSE DAL FUOCO Anno 2024

Tavola: 4

Oggetto:

PLANIMETRIA Quadro dal fuoco

Sindaco:
Luciano Meoni

Responsabile dell'area tecnica:
Ing. Marica Bruni

Responsabile del procedimento:
Arch. Aleandro Carta

Scala: 1:10.000

Data: Settembre 2026